



PERMISOS DE EDIFICACION OTORGADOS EN EL MES DE MAYO DEL 2017 D.O.M.

TIPO	N°	FECHA PUBLICACION	TIENE EFECTOS GENERALES	DENOMINACION	LOTEO	SUPERFICIE EDIFICADA M2	DESCRIPCION ACTO	N° PISOS	ACOGIDO A	PROPIETARIO	ARQUITECTO	CONSTRUCTOR	CALCULISTA	N° CERTIFICADO INFORMES PREVIOS	FECHA
PERMISO DE OBRAS NUEVAS	061/17	03.05.2017	NO	CAMINO INTERIOR N/N, LOTE N° 6, HIJUELA 8	PARCELACION DENOMINADA EL DIEZMO	118.55	VIVIENDA	1	***	LORENA BERNARDITA NAVES CONTRERAS	GONZALO OBET LOPEZ MENARES	GONZALO OBET LOPEZ MENARES	GONZALO OBET LOPEZ MENARES	294/15	04.05.15
PERMISO DE OBRAS NUEVAS	062/17	10.05.2017	NO	CAMINO INTERIOR (CALLE PUERTO VALLARTA) N° 2363 SITIO N° 9 DE LA MANZANA "N".	SECTOR VILLA ACAPULCO II	56.25	VIVIENDA	1	D.F.L. N° 2/59	TOMAS PABLO INZUNZA ORDENES	LEOPOLDO P. VILLAGRA MUÑOZ	LEOPOLDO P. VILLAGRA MUÑOZ	***	773/16	22.11.2016
PERMISO DE OBRAS NUEVAS	063/17	15.05.2017	NO	CAMINO INTERIOR S/N°, LOTE N° 4	PARCELACION DENOMINADA EL MENBRILLO	126.84	VIVIENDA	1	***	BEATRIZ ISABEL ROJO YAÑEZ	GONZALO OBET LOPEZ MENARES	GONZALO OBET LOPEZ MENARES	***	805/16	01.12.16
PERMISO DE OBRAS NUEVAS	064/17	25.05.2017	NO	CALLE MERIDA N° 2 406, ESQUINA CALLE GUADALAJARA S/N°, DE LA MANZANA "W", LOTE N° 15	CONDOMINIO DENOMINADO ACAPULCO, SECTOR UNO	50.68	VIVIENDA	1	***	HUGO MORALES ORREGO	LEOPOLDO P. VILLAGRA MUÑOZ	LEOPOLDO P. VILLAGRA MUÑOZ	***	536/16	09.08.16
PERMISO DE OBRAS NUEVAS	065/17	26.05.2017	NO	PASAJE LAS PERDICES N° 192, DE LA MANZANA "C", SITIO N° 80.	LOTEO DENOMINADO EL OLIVAR	93.51	VIVIENDA	1	D.F.L. N° 2/59	JORGE ALEJANDRO CORNEJO FLEMING	GONZALO OBET LOPEZ MENARES	GONZALO OBET LOPEZ MENARES	***	670/16	23.09.16
PERMISO DE OBRAS NUEVAS	066/17	26.05.2017	NO	CAMINO INTERIOR S/N, PARCELA N° 195.	PARCELACION DENOMINADO CAMPOMAR	278.62	VIVIENDA	2	***	OCTAVIO TORRES AGUAYO	JAVIER BIZE	A PROPUESTA	JUAN MARTINEZ MESQUIDA	846/16	12.12.216
PERMISO DE OBRAS NUEVAS	067/17	30.05.2017	NO	CAMINO INTERIOR, PARCELA N° M-126	PARCELACION DENOMINADA SANTA MARIA DE ALGARROBO	161.98	VIVIENDA	1	***	PATRICIA GALDAMES CISTERNA	ALEJANDRO GONZALEZ DONOSO	ALEJANDRO GONZALEZ DONOSO	FRANCISCA SANCHEZ RODRIGUEZ	848/15	08.10.15
PERMISO DE OBRAS NUEVAS	068/17	31.05.17	NO	CALLE RALUN N° 974, SITIO N° 14, DE LA MANZANA "D"	LAS TINAJAS SECTOR E	160.80	VIVIENDA	2	***	MARIA ISMAELA MEJAS GAJARDO	LEOPOLDO P. VILLAGRA MUÑOZ	LEOPOLDO P. VILLAGRA MUÑOZ	***	120/17	21.02.17

HAY 8 REGISTROS

RCBH/vds.-  
ALGARROBO, 02 DE JUNIO 2017



ROBERTO C. BERRÍOS HERNÁNDEZ  
INGENIERO CONSTRUCTOR  
DIRECTOR DE OBRAS MUNICIPALES  
ALGARROBO





REPUBLICA DE CHILE  
I. MUNICIPALIDAD DE ALGARROBO  
DEPTO. DIRECCION DE OBRAS  
COD. 05602.-

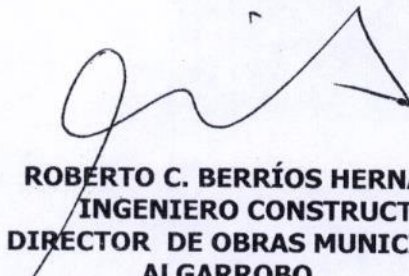
**PERMISO DE OBRA NUEVA  
HABITACIONAL.-  
NUMERO: 061/2.017.- /**

Vistos los Antecedentes contenidos en el Expediente Ingreso N°529/15 del 21.10.15, y en uso de las facultades conferidas por la Ley General de Urbanismo y Construcciones, el Director de Obras Municipales que suscribe, concede **PERMISO DE OBRA NUEVA – HABITACIONAL** en la propiedad que se indica y bajo las características que se señalan:

<b>PROPIETARIO</b>	<b>LORENA BERNARDITA NAVES CONTRERAS, R.U.T. N°</b>
<b>ARQUITECTO</b>	<b>GONZALO OBET LOPEZ MENARES, R.U.T. N°</b>
<b>CONSTRUCTOR</b>	<b>GONZALO OBET LOPEZ MENARES, R.U.T. N°</b>
<b>CALCULISTA</b>	<b>GONZALO OBET LOPEZ MENARES, R.U.T. N°</b>
<b>CARACTERISTICAS</b>	:Permiso de Obra Nueva Construcción de uso Habitacional de un nivel, por una Superficie total de <b>118,55 m<sup>2</sup></b> .
<b>UBICACIÓN</b>	:Camino Interior S/N°, Lote N°6, Hijueta 8, Parcelación denominada El Diezmo.  <b>ROL DE AVALÚO N°270-199 de Algarrobo.-</b>
<b>REGIMEN</b>	:El Proyecto y demás antecedentes que conforman el presente Permiso cumple con las siguientes disposiciones legales:  = <b>D.F.L. N° 458/76; DS 47/92 y sus Modificaciones.-</b> = <b>Resolución Afecta N° 31/4 del 27.02.06 del Gobierno Regional V Región.</b>
<b>OBSERVACIONES</b>	= Certificado de Informes Previos N°294/15 del 04.05.15.- =Superficie de terreno declarada = 5.079,00 m <sup>2</sup> .-
<b>PRESUPUESTO</b>	: El Presupuesto oficial de ésta Edificación, Clasificación Obra "E-3" es de \$14.623.024.- (Catorce Millones, Seiscientos Veinte y Tres Mil, Cero Veinte y Cuatro pesos).-
<b>DERECHOS</b>	:Canceló derechos municipales correspondiente al 10% por Ingreso de Expediente, Folio N°035902 del 03.05.2017, por valor de \$ 10.000.- y Permiso de Edificación, ascendentes a la cantidad de \$209.345.- según Folio N°6402779 del 03.05.17-

**CONCEDIDO EN ALGARROBO A, 03 DE MAYO DEL 2.017.-**



  
**ROBERTO C. BERRÍOS HERNÁNDEZ  
INGENIERO CONSTRUCTOR  
DIRECTOR DE OBRAS MUNICIPALES  
ALGARROBO**

RCBH/SAB/pce.-





REPUBLICA DE CHILE  
I. MUNICIPALIDAD DE ALGARROBO  
DEPTO. DIRECCION DE OBRAS  
COD. 05602.-

**PERMISO DE OBRA NUEVA  
HABITACIONAL.-  
NUMERO: 062/2.017.- /**

Vistos los Antecedentes contenidos en el Expediente Ingreso N° 604/16 del 18.11.16, y en uso de las facultades conferidas por la Ley General de Urbanismo y Construcciones, el Director de Obras Municipales que suscribe, concede **PERMISO DE OBRA NUEVA - HABITACIONAL**, en la propiedad que se indica y bajo las características que se señalan:

<b>PROPIETARIO</b>	<b>TOMAS PABLO INZUNZA ORDENES,</b>	<b>R.U.T N°</b>
<b>ARQUITECTO</b>	<b>LEOPOLDO P. VILLAGRA MUÑOZ,</b>	<b>R.U.T N°</b>
<b>CONSTRUCTOR</b>	<b>LEOPOLDO P. VILLAGRA MUÑOZ,</b>	<b>R.U.T N°</b>

**CARACTERISTICAS** : Permiso de Obra Nueva Construcción de uso Habitacional de un Nivel, Superficie total de **56,25 m<sup>2</sup>**

**UBICACIÓN** : Camino Interior (Calle Puerto Vallarta) N°2363 Sitio N°9 de la Manzana "Ñ", Sector Villa Acapulco II .

**ROL DE AVALÚO N° 463-9 de Algarrobo.-**

**REGIMEN** : El Proyecto y demás antecedentes que conforman el presente Permiso cumple con las siguientes disposiciones legales:


= **D.F.L. N° 458/76; DS 47/92 y sus Modificaciones.-**  
= **Resolución Afecta N° 31/4/122 Afecta del 05.08.98 del Gobierno Regional V Región.**  
= **D.F.L. N°2/59**


**OBSERVACIONES** = Certificado de Informes Previos N°773/16 del 22.11.16  
= Superficie de terreno declarada = 570,00 m<sup>2</sup>.-

**PRESUPUESTO** : El Presupuesto oficial de ésta Edificación, Clasificación Obra "E-2" es de \$9.436.219.- (Nueve Millones, Cuatrocientos Treinta y Seis Mil, Doscientos Diez y Nueve pesos).-

**DERECHOS** : Canceló derechos municipales correspondiente a un (10%) Ingreso de Expediente, Folio N°0566972 del 18.11.2016, por valor de \$ 7.000.- y Permiso de Edificación, Ascendentes a la cantidad de \$134.543.- según Folio N°06402891 del 05.05.2017-

**CONCEDIDO EN ALGARROBO A, 10 DE MAYO DEL 2.017.-**

  
**ROBERTO C. BERRÍOS HERNÁNDEZ**  
**DIRECTOR INGENIERO CONSTRUCTOR**  
**DIRECTOR DE OBRAS MUNICIPALES**  
**ALGARROBO**



RCBH/MRA/vds.-





REPUBLICA DE CHILE  
I. MUNICIPALIDAD DE ALGARROBO  
DEPTO. DIRECCION DE OBRAS  
COD. 05602.-

**PERMISO DE OBRA NUEVA  
HABITACIONAL.-  
NUMERO: 063/2.017.- /**

Vistos los Antecedentes contenidos en el Expediente Ingreso N° 128/17 del 08.03.17, y en uso de las facultades conferidas por la Ley General de Urbanismo y Construcciones, el Director de Obras Municipales que suscribe, concede **PERMISO DE OBRA NUEVA - HABITACIONAL**, en la propiedad que se indica y bajo las características que se señalan:

**PROPIETARIO  
ARQUITECTO  
CONSTRUCTOR**

**BEATRIZ ISABEL ROJO YAÑEZ,  
GONZALO OBET LOPEZ MENARES,  
GONZALO OBET LOPEZ MENARES,**

**R.U.T. N°  
R.U.T N°  
R.U.T N°**

**CARACTERISTICAS**

:Permiso de Obra Nueva Construcción de uso Habitacional de Un nivel Superficie total de **126.84 m<sup>2</sup>**

**UBICACIÓN**

: Camino Interior S/N°, Lote N° 4, Parcelación denominada El Membrillo.

**ROL DE AVALÚO N° 4701-4 de Algarrobo.-**

**REGIMEN**

:El Proyecto y demás antecedentes que conforman el presente Permiso cumple con las siguientes disposiciones legales:

**= D.F.L. N° 458/76; DS 47/92 y sus Modificaciones.-  
= Resolución Afecta N° 31/4/122 Afecta del 05.08.98 del  
Gobierno Regional V Región**

**OBSERVACIONES**

= Certificado de Informes Previos N°805/16 del 01.12.16.-  
=Superficie de terreno declarada = 5.040,00 m2.-

**PRESUPUESTO**

: El Presupuesto oficial de ésta Edificación, Clasificación Obra "E-3" es de \$15.645.587.- (Quince Millones, Seiscientos Cuarenta y Cinco Mil, Quinientos Ochenta y Siete pesos).-

**DERECHOS**

:Canceló derechos municipales correspondiente a un (10%) Ingreso de Expediente, Folio N°066427 del 08.03.2017, por valor de \$ 10.000.- y Permiso de Edificación, Ascendentes a la cantidad de \$224.684.- según Folio N°1559 del 15.05.2017-

**CONCEDIDO EN ALGARROBO A, 15 DE MAYO DEL 2.017.-**



**ROBERTO C. BERRÍOS HERNÁNDEZ  
INGENIERO CONSTRUCTOR  
DIRECTOR DE OBRAS MUNICIPALES  
ALGARROBO**

RCBH/SBA/vds.-





REPUBLICA DE CHILE  
I. MUNICIPALIDAD DE ALGARROBO  
DEPTO. DIRECCION DE OBRAS  
COD. 05602.-

**PERMISO DE OBRA NUEVA  
HABITACIONAL.-  
NUMERO: 064/2.017.- /**

Vistos los Antecedentes contenidos en el Expediente Ingreso N°296/16 del 01.06.16, y en uso de las facultades conferidas por la Ley General de Urbanismo y Construcciones, el Director de Obras Municipales que suscribe, concede **PERMISO DE OBRA NUEVA – HABITACIONAL** en la propiedad que se indica y bajo las características que se señalan:

<b>PROPIETARIO</b>	<b>HUGO MORALES ORREGO,</b>	<b>R.U.T. N°</b>
<b>ARQUITECTO</b>	<b>LEOPOLDO VILLAGRA MUÑOZ,</b>	<b>R.U.T. N°</b>
<b>CONSTRUCTOR</b>	<b>LEOPOLDO VILLAGRA MUÑOZ,</b>	<b>R.U.T. N°</b>
<b>CALCULISTA</b>	<b>LEOPOLDO VILLAGRA MUÑOZ,</b>	<b>R.U.T. N°</b>

**CARACTERISTICAS** :Permiso de Obra Nueva Construcción de uso Habitacional de un nivel, por una Superficie total de **50,68 m<sup>2</sup>**.

**UBICACIÓN** :Calle Mérida N°2.406, Esquina Calle Guadalajara S/N°, de la Manzana "W", Lote N°15, Condominio denominado Acapulco, Sector uno.

**ROL DE AVALÚO N°469-15 de Algarrobo.-**

**REGIMEN** :El Proyecto y demás antecedentes que conforman el presente Permiso cumple con las siguientes disposiciones legales:  
**= D.F.L. N° 458/76; DS 47/92 y sus Modificaciones.-**  
**= Resolución Afecta N° 31/4/122 Afecta del 05.08.98 del Gobierno Regional V Región.**

**OBSERVACIONES** = Certificado de Informes Previos N°536/16 del 09.08.16.-  
=Superficie de terreno declarada = 555 m<sup>2</sup>.-

**PRESUPUESTO** : El Presupuesto oficial de ésta Edificación, Clasificación Obra "E-3" es de \$6.251.327.- (Seis Millones, Doscientos Cincuenta y Un Mil, Trescientos Veinte y Siete pesos).-

**DERECHOS** :Canceló derechos municipales correspondiente al 10% por Ingreso de Expediente, Folio N°048851 del 01.06.2016, por valor de \$ 9.000.- y Permiso de Edificación, ascendentes a la cantidad de \$93.770.- según Folio N°0069137 del 25.05.17-

**CONCEDIDO EN ALGARROBO A, 25 DE MAYO DEL 2.017.-**



**ROBERTO C. BERRÍOS HERNÁNDEZ**  
**INGENIERO CONSTRUCTOR**  
**DIRECTOR DE OBRAS MUNICIPALES**  
**ALGARROBO**





REPUBLICA DE CHILE  
I. MUNICIPALIDAD DE ALGARROBO  
DEPTO. DIRECCION DE OBRAS  
COD. 05602.-

**PERMISO DE OBRA NUEVA  
HABITACIONAL.-  
NUMERO: 065/2.017.- /**

Vistos los Antecedentes contenidos en el Expediente Ingreso N°62/17 del 03.02.17, y en uso de las facultades conferidas por la Ley General de Urbanismo y Construcciones, el Director de Obras Municipales que suscribe, concede **PERMISO DE OBRA NUEVA – HABITACIONAL** en la propiedad que se indica y bajo las características que se señalan:

<b>PROPIETARIO</b>	<b>JORGE ALEJANDRO CORNEJO FLEMING,</b>	<b>R.U.T. N°</b>
<b>ARQUITECTO</b>	<b>GONZALO OBET LOPEZ MENARES,</b>	<b>R.U.T. N°:</b>
<b>CONSTRUCTOR</b>	<b>GONZALO OBET LOPEZ MENARES,</b>	<b>R.U.T. N°</b>

**CARACTERISTICAS** :Permiso de Obra Nueva Construcción de uso Habitacional de un Nivel, por una Superficie total de **93,51m<sup>2</sup>**.

**UBICACIÓN** :Pasaje Las Perdices N°192, de la Manzana "C", Sitio N°80, Loteo denominado El Olivar.

**ROL DE AVALÚO N°154-10 de Algarrobo.-**

**REGIMEN** :El Proyecto y demás antecedentes que conforman el presente Permiso cumple con las siguientes disposiciones legales:

= **D.F.L. N° 458/76; DS 47/92 y sus Modificaciones.-**  
= **Resolución Afecta N° 31/4/122 Afecta del 05.08.98 del Gobierno Regional V Región.**  
= **D.F.L. N°2/59.**

**OBSERVACIONES** = Certificado de Informes Previos N°670/16 del 23.09.16-  
=Superficie de terreno declarada = 291,90 m<sup>2</sup>.-

**PRESUPUESTO** : El Presupuesto oficial de ésta Edificación, Clasificación Obra "E-3" es de \$11.534.365.- (Once Millones, Quinientos Treinta y Cuatro Mil, Trescientos Sesenta y Cinco pesos).-

**DERECHOS** :Canceló derechos municipales correspondiente al 10% por Ingreso de Expediente, Folio N°063128 del 03.02.2017, por valor de \$ 10.000.- y Permiso de Edificación, ascendentes a la cantidad de \$163.015.- según Folio N°0069176 del 26.05.17-

**CONCEDIDO EN ALGARROBO A, 26 DE MAYO DEL 2.017.-**



**ROBERTO C. BERRÍOS HERNÁNDEZ**  
**INGENIERO CONSTRUCTOR**  
**DIRECTOR DE OBRAS MUNICIPALES**  
**ALGARROBO**





REPUBLICA DE CHILE  
I. MUNICIPALIDAD DE ALGARROBO  
DEPTO. DIRECCION DE OBRAS  
COD. 05602.-

**PERMISO DE OBRA NUEVA  
COMERCIAL.-**  
**NUMERO: 66/2.017.- /**

Vistos los Antecedentes contenidos en el Expediente Ingreso N°175/17 del 04.04.17, y en uso de las facultades conferidas por la Ley General de Urbanismo y Construcciones, el Director de Obras Municipales que suscribe, concede **PERMISO DE OBRA NUEVA – COMERCIAL** en la propiedad que se indica y bajo las características que se señalan:

**PROPIETARIO  
ARQUITECTO  
CALCULISTA  
CONSTRUCTOR**

**OCTAVIO TORRES AGUAYO,  
JAVIER BIZE,  
JUAN MARTINEZ MESQUIDA,  
A PROPUESTA.**

**R.U.T. N°  
R.U.T. N°  
R.U.T. N°**

**CARACTERISTICAS**

: Permiso de Obra Nueva Construcción de uso Habitacional de dos Niveles por una Superficie total de **287,62 m<sup>2</sup>**.

<b>Superficie 1° Nivel</b>	<b>=</b>	<b>230 m2</b>
<b>Superficie 2° Nivel</b>	<b>=</b>	<b>57,62 m2</b>

**UBICACIÓN**

: Camino Interior S/N°, Parcela N°195, Parcelación denominado Campomar.

**ROL DE AVALÚO N° 278-171 de Algarrobo.-**

**REGIMEN**

:El Proyecto y demás antecedentes que conforman el presente Permiso cumple con las siguientes disposiciones legales:

**= D.F.L. N° 458/76; DS 47/92 y sus Modificaciones.-**  
**= Resolución Afecta N° 31/4 del 27.02.06 del**  
**Gobierno Regional V Región.**

**OBSERVACIONES**

=Certificado de Informes Previos N°846/16 del 12.12.16.  
=Superficie de terreno declarada =5.048 m<sup>2</sup>.-

**PRESUPUESTO**

: El Presupuesto oficial de ésta Edificación, Clasificación Obra "E-1" es de \$64.437.712.- (Sesenta y Cuatro Millones, Cuatrocientos Treinta y Siete Mil. Setecientos Doce pesos).-

**DERECHOS**

:Canceló derechos municipales correspondiente al 10% por Ingreso de Expediente, Folio N°001341 del 04.04.2017, por valor de \$ 96.000.- y Permiso de Edificación, ascendentes a la cantidad de \$870.566.- según Folio N°0069192 del 26.05.17-

**CONCEDIDO EN ALGARROBO A, 26 DE MAYO DEL 2.017.-**



**ROBERTO C. BERRÍOS HERNÁNDEZ**  
**INGENIERO CONSTRUCTOR**  
**DIRECTOR DE OBRAS MUNICIPALES**  
**ALGARROBO**

RCBH/MRA/pce.-





REPUBLICA DE CHILE  
I. MUNICIPALIDAD DE ALGARROBO  
DEPTO. DIRECCION DE OBRAS  
COD. 05602.-

**PERMISO DE OBRA NUEVA  
HABITACIONAL.-  
NUMERO: 67/2.017.- /**

Vistos los Antecedentes contenidos en el Expediente Ingreso Nº 273/16 del 19.05.2017, y en uso de las facultades conferidas por la Ley General de Urbanismo y Construcciones, el Director de Obras Municipales que suscribe, concede **PERMISO DE OBRA NUEVA – HABITACIONAL** en la propiedad que se indica y bajo las características que se señalan:

**PROPIETARIO  
ARQUITECTO  
CALCULISTA  
CONSTRUCTOR**

**PATRICIA GALDAMES CISTERNAS,  
ALEJANDRO GONZALEZ DONOSO,  
FRANCISCA SANCHEZ RODRIGUEZ,  
ALEJANDRO GONZALEZ DONOSO,**

**R.U.T. Nº  
R.U.T. Nº  
R.U.T. Nº  
R.U.T. Nº**

**CARACTERISTICAS**

: Permiso de Obra Nueva Construcción de uso Habitacional, de un nivel, por una Superficie total de **161,98m<sup>2</sup>**.

**UBICACIÓN**

: Camino Interior, Parcela Nº M-126, Parcelación denominado Santa María de Algarrobo.

**ROL DE AVALÚO Nº 700-313 de Algarrobo.-**

**REGIMEN**

: El Proyecto y demás antecedentes que conforman el presente Permiso cumple con las siguientes disposiciones legales:

**= D.F.L. Nº 458/76; DS 47/92 y sus Modificaciones.-  
= Resolución Afecta Nº 31/4 del 27.02.06 del  
Gobierno Regional V Región.**

**OBSERVACIONES**

=Certificado de Informes Previos Nº848/15 del 08.10.15.  
=Superficie de terreno declarada =5.000 m<sup>2</sup>.-

**PRESUPUESTO**

: El Presupuesto oficial de ésta Edificación, Clasificación Obra "G-4" es de \$14.375.401.- (Catorce Millones, Trecientos Setenta y Cinco Mil, Cuatrocientos y un pesos).-

**DERECHOS**

: Canceló derechos municipales correspondiente al 10% por Ingreso de Expediente, Folio Nº048381 del 19.05.2016, por valor de \$ 24.000.- y Permiso de Edificación, ascendentes a la cantidad de \$191.631.- según Folio Nº0069430 del 31.05.17-

**CONCEDIDO EN ALGARROBO A, 30 DE MAYO DEL 2.017.-**



**ROBERTO C. BERRÍOS HERNÁNDEZ  
INGENIERO CONSTRUCTOR  
DIRECTOR DE OBRAS MUNICIPALES  
ALGARROBO**





REPUBLICA DE CHILE  
I. MUNICIPALIDAD DE ALGARROBO  
DEPTO. DIRECCION DE OBRAS  
COD. 05602.-

**PERMISO DE OBRA NUEVA  
HABITACIONAL.-**  
**NUMERO: 068/2.017.- /**

Vistos los Antecedentes contenidos en el Expediente Ingreso N°0144/17 del 16.03.17, y en uso de las facultades conferidas por la Ley General de Urbanismo y Construcciones, el Director de Obras Municipales que suscribe, concede **PERMISO DE OBRA NUEVA – HABITACIONAL** en la propiedad que se indica y bajo las características que se señalan:

**PROPIETARIO  
ARQUITECTO  
CONSTRUCTOR**

**MARIA ISMAELA MEJIAS GAJARDO,  
LEOPOLDO P. VILLAGRA MUÑOZ,  
LEOPOLDO P. VILLAGRA MUÑOZ,**

**R.U.T. N°  
R.U.T. N°  
R.U.T. N°**

**CARACTERISTICAS**

: Permiso de Obra Nueva Construcción de uso Habitacional de dos Niveles, por una Superficie total de **160,08m<sup>2</sup>**.

<b>Superficie 1° Nivel</b>	<b>=</b>	<b>72,48 m<sup>2</sup></b>
<b>Superficie 2° Nivel</b>	<b>=</b>	<b>87,60 m<sup>2</sup></b>

**UBICACIÓN**

: Calle Ralún N° 974, Sitio N°14, de la Manzana "D", Las Tinajas Sector E.

**ROL DE AVALÚO N°146-159 de Algarrobo.-**

**REGIMEN**

: El Proyecto y demás antecedentes que conforman el presente Permiso cumple con las siguientes disposiciones legales:

**= D.F.L. N° 458/76; DS 47/92 y sus Modificaciones.-**  
**= Resolución Afecta N° 31/4/122 Afecta del 05.08.98 del Gobierno Regional V Región.**

**OBSERVACIONES**

= Certificado de Informes Previos N°120/17 del 21.02.17.-  
=Superficie de terreno declarada = 347 m<sup>2</sup>.-

**PRESUPUESTO**

: El Presupuesto oficial de ésta Edificación, Clasificación Obra "C-2 y E-2" es de \$16.990.617.- (Dieciséis Millones, Novecientos Noventa Mil, Seiscientos Diecisiete pesos).-

**DERECHOS**

: Canceló derechos municipales correspondiente al 10% por Ingreso de Expediente, Folio N° 067110 del 16.03.2017, por valor de \$ 7.000.- y Permiso de Edificación, ascendentes a la cantidad de \$468.289.- según Folio N°0063424 del 31.05.17-

**CONCEDIDO EN ALGARROBO A, 31 DE MAYO DEL 2.017.-**



**ROBERTO C. BERRÍOS HERNÁNDEZ  
INGENIERO CONSTRUCTOR  
DIRECTOR DE OBRAS MUNICIPALES  
ALGARROBO**